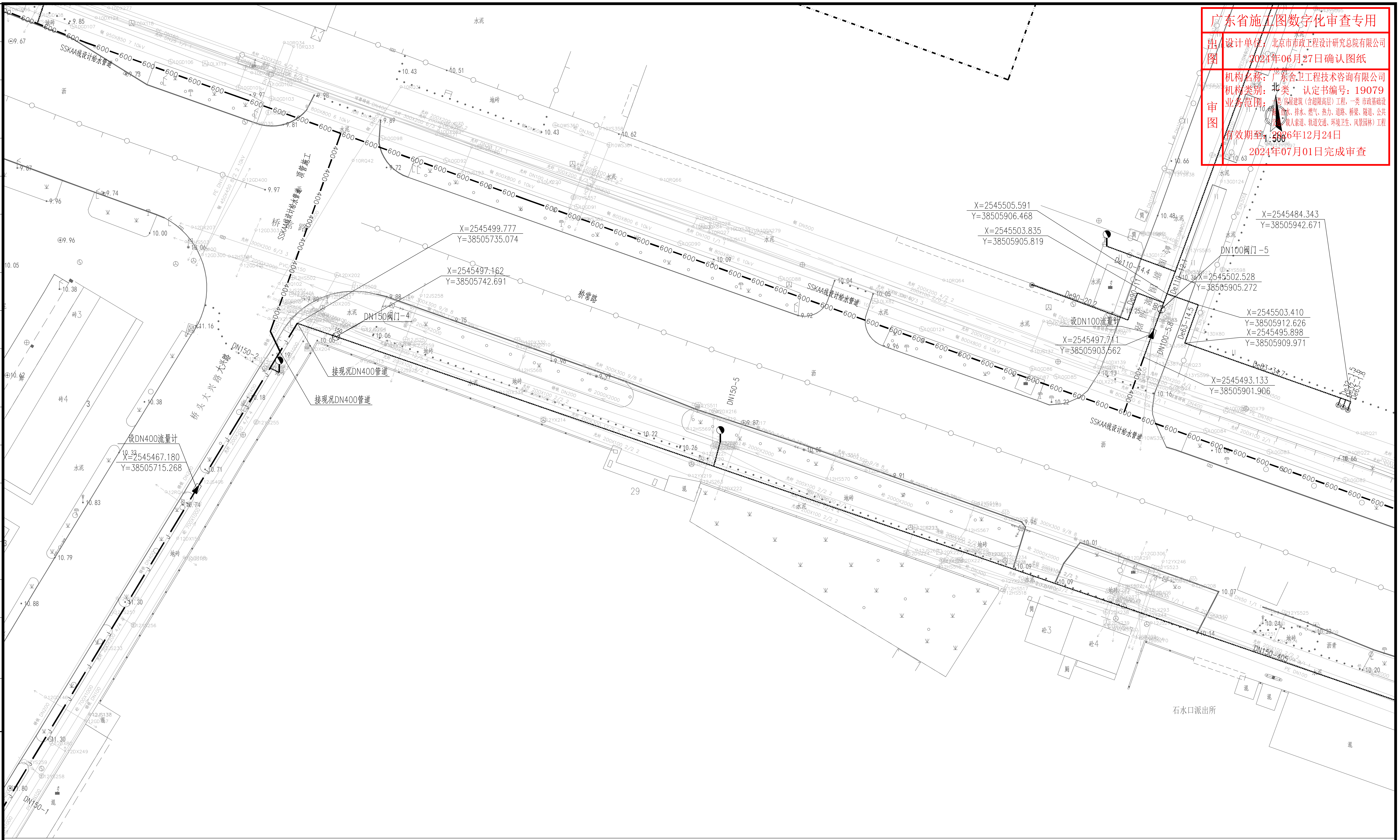
北
1:500
桥常路
桥头大兴路
SSKAA线设计给水管道
顶管施工
接现况DN400管道
设DN400流量计
X=2545467.180
Y=38505715.268
X=2545499.777
Y=38505735.074
X=2545497.162
Y=38505742.691
DN150阀门-4
DN150-2
DN150-1
DN150-5
DN150-405
X=2545505.591
Y=38505906.468
X=2545503.835
Y=38505905.819
X=2545484.343
Y=38505942.671
DN100阀门-5
X=2545502.528
Y=38505905.272
X=2545503.410
Y=38505912.626
X=2545495.898
Y=38505909.971
设DN100流量计
X=2545497.711
Y=38505903.562
X=2545493.133
Y=38505901.906
De110-14.4
De90-20.2
DN100-5.8
De63-14.5
石水口派出所
水泥
地砖
砼3
砼4
29

广东省施工图数字化审查专用

出图	设计单位：北京市市政工程设计研究总院有限公司 2024年06月27日确认图纸
审图	机构名称：广东舍卫工程技术咨询有限公司 机构类别：一类　认定书编号：19079 业务范围：一类 房屋建筑（含超限高层）工程，一类 市政基础设施（给水、排水、燃气、热力、道路、桥梁、隧道、公共交通、载人索道、轨道交通、环境卫生、风景园林）工程 有效期至：2026年12月24日 2024年07月01日完成审查

会签栏

分幅范围：

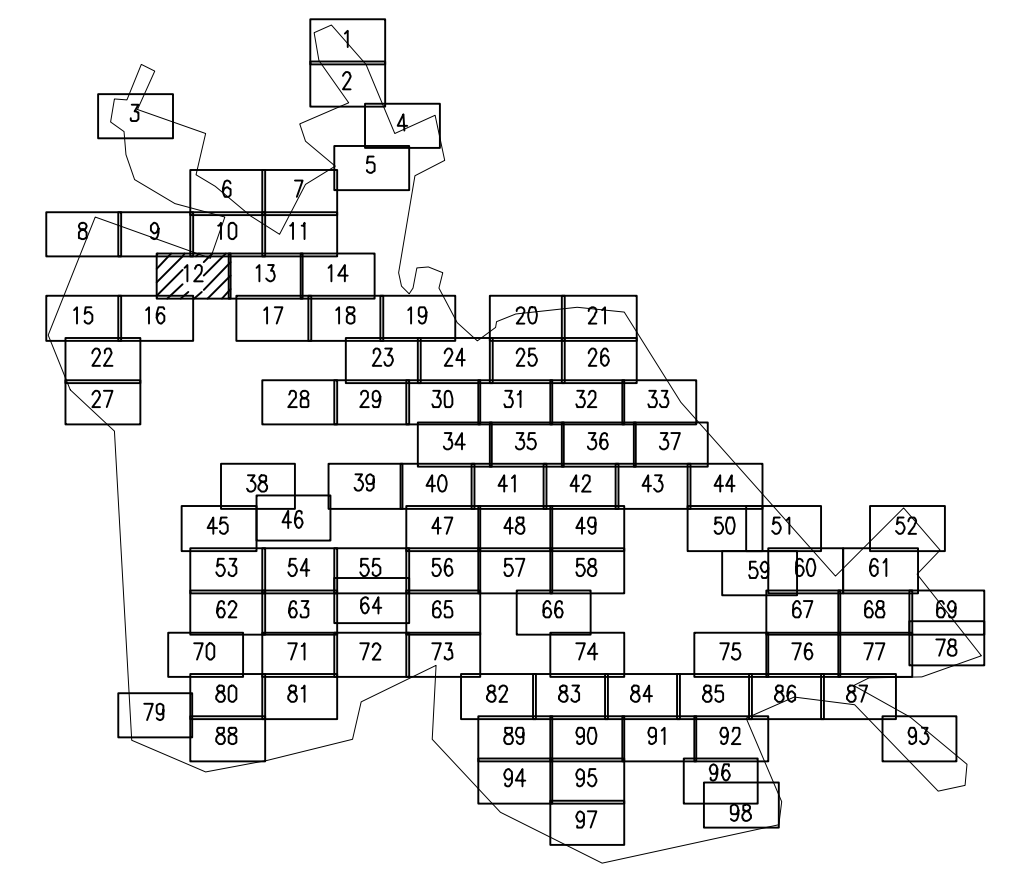

图例：

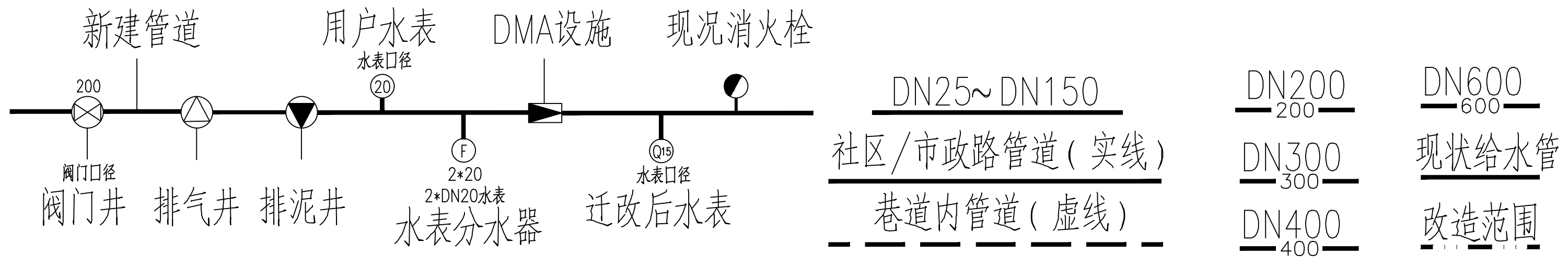
新建管道
用户水表
DMA设施
现况消火栓
200
阀门口径
水表口径
20
F
2*20
2*DN20水表
Q15
水表口径
阀门井
排气井
排泥井
水表分水器
迁改后水表
DN25~DN150
社区/市政路管道(实线)
巷道内管道(虚线)
DN200
200
DN300
300
DN400
400
DN600
600
现状给水管
改造范围

说 明：

1、本图单位除管径为毫米外，其余为米。
2、设计采用大地2000坐标系，85高程系统。
3、注意保护现况管线，如有破损，按原状恢复。
4、管道设计为图上定线，长度为图上量得，施工前应核实管道长度，并复核现场位置，如有问题应及时与相关部门协商解决。
5、管道高点设置排气阀，低点设置排泥阀，本图管道位置仅作为施工指引使用，具体现场位置可根据现场情况调整，但需满足设计要求。

工程设计出图专用章(05)
单位名称：北京市市政工程设计研究总院有限公司
业务范围：工程设计综合资质甲级
资质证书编号：A111005439
有效期至：2028年12月22日

北京市市政工程设计研究总院有限公司	东莞市供水设施更新改造项目-东莞市供水管网更新改造二期工程（横沥、桥头、樟木头、谢岗、大朗标段）勘察设计	项目(副)负责人	张亚峰	张亚峰	校核人	卓奇奇	卓奇奇	阶段	施工图设计
	桥头镇 给水工程（李屋、石水口、田头角村）	专业负责人	张亚峰	张亚峰	审核人	罗知平	罗知平	图号	2023N108-SS020102-GS15-12
	石水口给水平面设计图(十二)	设 计 人	张莉祥	张莉祥	审定人	罗知平	罗知平	日期	2024.06　比例　1:500